



Profesora:
Claudia
González

GUÍA DE TRABAJO
"Los viajes de descubrimiento y la conquista de América"

Nombre: _____

Curso: _____ Fecha: _____

Unidad	Unidad 2: Los viajes de descubrimiento y la conquista de América"
Objetivo de Aprendizaje	Explicar los viajes de descubrimiento de Cristóbal Colón, de Hernando de Magallanes y de algún otro explorador, considerando sus objetivos, las rutas recorridas, los avances tecnológicos que facilitaron la navegación, las dificultades y los desafíos que enfrentaron las tripulaciones y el contexto europeo general en que se desarrollaron.
Habilidades	Representar e interpretar secuencias cronológicas y acontecimientos del pasado a través de líneas de tiempo, distinguiendo periodos .

ACTIVIDAD CORESPONDIENTE AL JUEVES 14 DE MAYO

DESARROLLAR ESTA ACTIVIDAD EN TU CUADERNO Y UTILIZAR EL TEXTO COMO APOYO (página 64-65)

¿Qué impacto tuvo en América el proceso de expansión europea?

1. Describe las imágenes (páginas 64 y 65)
2. ¿Qué elementos pueden asociarse a cambios o transformaciones?, ¿por qué?
3. ¿Cómo creen que fueron las relaciones iniciales y posteriores de europeos y nativos americanos? Expliquen.

El contexto de la expansión europea

Expansión y exploración europeas Durante el siglo XV comenzó en Europa un proceso de expansión, que permitió a varios países europeos controlar amplios territorios fuera de su continente. Una de las expresiones más importantes del proceso de expansión fue la exploración ultramarina, es decir, la búsqueda de nuevas rutas y territorios en zonas desconocidas para los europeos.

¿Qué elementos favorecieron la expansión y la exploración ultramarina europea?

Tecnológicos:

En el siglo XV ya se contaba con una serie de **adelantos técnicos en el área de la navegación**, como la carabela, el astrolabio, los portulanos y la brújula. Estos adelantos hicieron posible los viajes por el océano Atlántico, ya que las nuevas embarcaciones resistían las largas travesías y los nuevos instrumentos permitieron orientarse en alta mar

Los europeos sólo conocían parte de Asia, el norte de África y Europa, pero luego, gracias a los adelantos científicos y técnicos conocerán el resto de África, Asia y América, creando así una nueva visión del mundo.

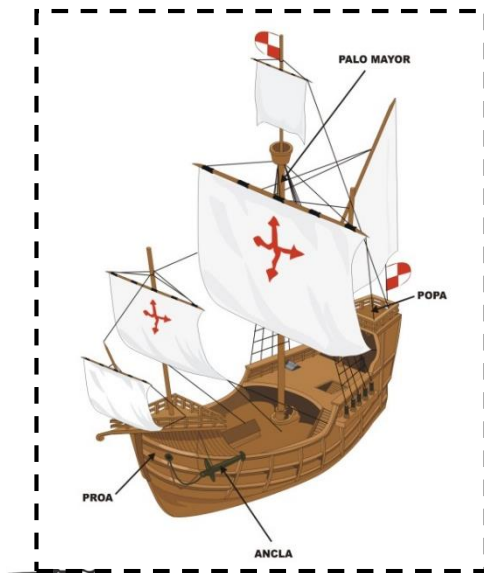


ACTIVIDAD CORESPONDIENTE AL VIERNES 15 DE MAYO

ADELANTOS TÉCNICOS EN LA NAVEGACIÓN

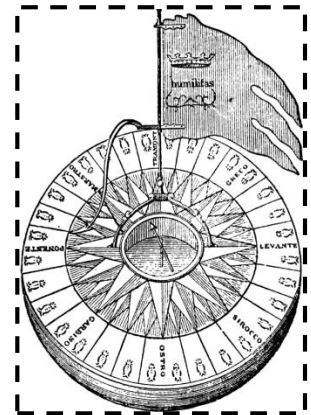
Recorte cada uno de los siguientes cuadros. Debe unir el dibujo, con el nombre y la descripción que le corresponda. Péguelos en su cuaderno de forma ordenada y clara.

PORTULANO



Toma la altitud de los astros y se usaba para conocer la ubicación de la nave.

Sirve para orientarse, ya que su aguja imantada [con imán] siempre apunta hacia el norte.



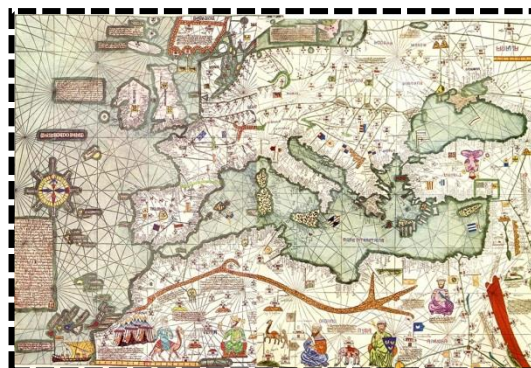

CARABELA

ASTROLABIO

BRÚJULA

Cartas de navegación más específicas, ya que mostraban los accidentes geográficos existentes y las distancias de los lugares.

Tipo de embarcación más rápida, que requería menos tripulación y que aprovechaba muy bien la energía del viento.



ANOTAR EN TU CUADERNO LO MAS IMPORTANTE DEL VIDEO.

